

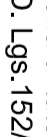
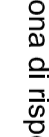

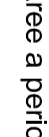

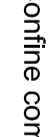




LEGENDA

- Corsi d'acqua riportati nello studio del reticolo idrico minore
-  Fascia di rispetto del reticolo idrico minore (D.G.R. 1 agosto 2003 n.7/13950)
-  AREE DI RISPETTO DELLE CAPTAZIONI AD USO IDROPOTABILE
-  Zona di tutela assoluta delle captazioni ad uso idropotabile, raggio 10 m (D. Lgs. 152/2006)
-  Zona di rispetto captazioni idropotabili igienie (D. Lgs. 152/2006)
-  VINCOLI PAI
-  Aree a pericolosità media o moderata di esondazione (Em)
-  ELEMENTI AMMINISTRATIVI
-  Confine comunale

Comune di Albino
Provincia di Como



Piano di Governo del Territorio
VARIANTE GENERALE

ai P.G.T. approvato con D.C.C. n. 33 del 23.07.2008 e pubblicato sul Bur, n.43 del 22.10.2008 redatto da arch. Mazzotta G. - arch. Morra F. - dott. Giannillo A. (Vas)
Legge Regione 11 marzo 2005, n. 12
Legge per il governo del territorio

CARTA DEI VINCOLI **D4.1.1**

DOCT. ING. AURELIO MARAZZI **IL SINDACO:**

DOCT. ALESSANDRO CIARMIELLO **IL SEGRETARIO:**
(COMPONENTE GEOLOGICA, IDROGEOLOGICA E SISMICA)

ADOZIONE DELIBERA DI C.C. N.	DEL	DATA:	MAGGIO 2011
APPROVAZIONE DELIBERA DI C.C. N.	DEL	SCALA:	1: 5000